



REPUBLIKA SLOVENIJA  
**MINISTRSTVO ZA INFRASTRUKTURO**

Langusova ulica 4, 1535 Ljubljana

T: 01 478 80 00

F: 01 478 81 70

E: gp.mzi@gov.si

www.mzi.gov.si

**BOSON**

**trajnostno načrtovanje d.o.o.**

**Dunajska cesta 116**

**1000 Ljubljana**

Številka: 350-1/2021/435 (02731866)

Datum: 18. 01. 2022

Ministrstvo za infrastrukturo izdaja na podlagi 110. člena Zakona o urejanju prostora (Uradni list RS, št. 61/17)), v zvezi z vlogo pooblaščenca Občine Kidričevo, BOSON d.o.o. iz Ljubljane, št. 156-367-21 z dne 13. 12. 2021, naslednje

**mnenje o verjetnosti pomembnejših vplivov OPPN na okolje in konkretne smernice k izhodiščem OPPN za območje EUP ST25, CI53 in CI10-del - širitev gramoznice Pleterje v občini Kidričevo za območja mineralnih surovin (področje rudarstva)**

Na pobudo investitorja družbe DUJARDIN d.o.o., se s predmetnim prostorskim aktom načrtuje širitev pridobivanja mineralne surovine, in sicer zahodno od obstoječe gramoznice Pleterje.

Kljub temu, da je predvidena širitev na omenjenih enotah urejanja prostora na območju nadzemnega pridobivanja mineralnih surovin (LN), predlagamo, da se zaradi jasne razmejitve, dele zemljiških parcel razmeji s koordinatami točk (priloga).

Ugotavljamo tudi da, na celotnem območju urejanja s predmetnim OPPN rudarska pravica in koncesija za izkoriščanje mineralnih surovin (še) nista podeljeni. Območje urejanja predstavlja neposredno nadaljevanje oz. širitev veljavnih pridobivalnih prostorov gramoznice Pleterje (Tabela 1) proti zahodu, kjer so trenutno gozdna zemljišča. Za legalno izkoriščanje mineralnih surovin na predvidenem območje je potrebno pridobiti vsa dovoljenja in na podlagi slednjih rudarsko pravico in koncesijo za izkoriščanje mineralnih surovin po Zakonu o rudarstvu.

Z vidika rudarstva oziroma mineralnih surovin za načrtovano širitev gramoznice Pleterje nimamo nobene zahteve za izvedbo celovite presoje vplivov na okolje. Opozarjamo pa, da se vse aktivnosti na območju gramoznice Pleterje izvajajo v skladu s predpisi, ki urejajo varstvo okolja.

Tabela 1: pridobivalni prostori na območju gramoznice Pleterje:

Ime pridobivalnega prostora po koncesijski pogodbi	Koncesionar	Mineralna surovina	Trajanje koncesije	Meje ugotovljene? (DA/NE)
Pleterje II – širitev 1b	CP PTUJ d.d.	prod	10. 5. 2022	DA
Pleterje P1	EPSON, d. o. o.	prod in pesek	30. 10. 2029	DA
Pleterje P2b	CP PTUJ d.d.	prod	10. 9. 2023	DA
Pleterje P2b – širitev	CP PTUJ d.d.	prod	5.8.2023	DA
Pleterje P2b – širitev 2	CP PTUJ d.d.	prod	21.12.2027	DA
Pleterje P2e	CP PTUJ d.d.	prod	10.5.2024	DA
Pleterje P2e - širitev	CP PTUJ d.d.	prod	1.3.2030	DA
Pleterje P3	TLAKOVEC d.o.o.	prod in pesek	21.5.2030	DA
Pleterje P3 – širitev	TLAKOVEC d.o.o.	prod	6. 2. 2037	DA
Pleterje P4	EPSON, d. o. o.	prod	23.10.2030	DA
Pleterje PPK	DUJARDIN d.o.o.	prod in pesek	8.10.2030	DA
Pleterje PPK 2	DUJARDIN d.o.o.	prod	28.9.2029	DA

*Za vsa nahajališča prilagamo načrt pridobivalnih prostorov, kot jih vodimo v Rudarski knjigi.*


Prijazen pozdrav.

Priloga: kot v besedilu

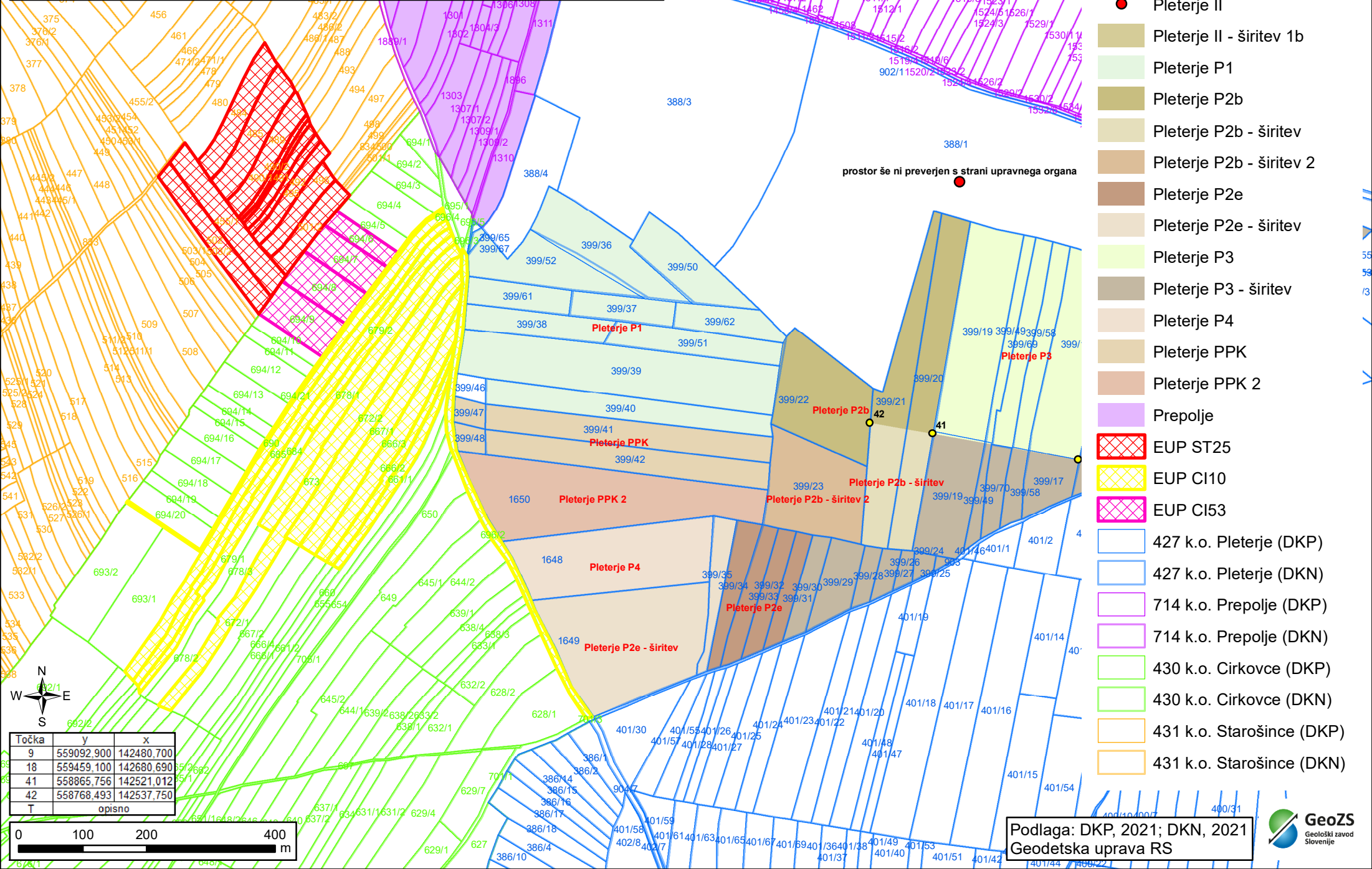
Pripravil:  
dr. Leopold Vrankar  
sekretar

Vročiti:  
– naslovník – elektronsko

Blaž Rošorok  
državni sekretar

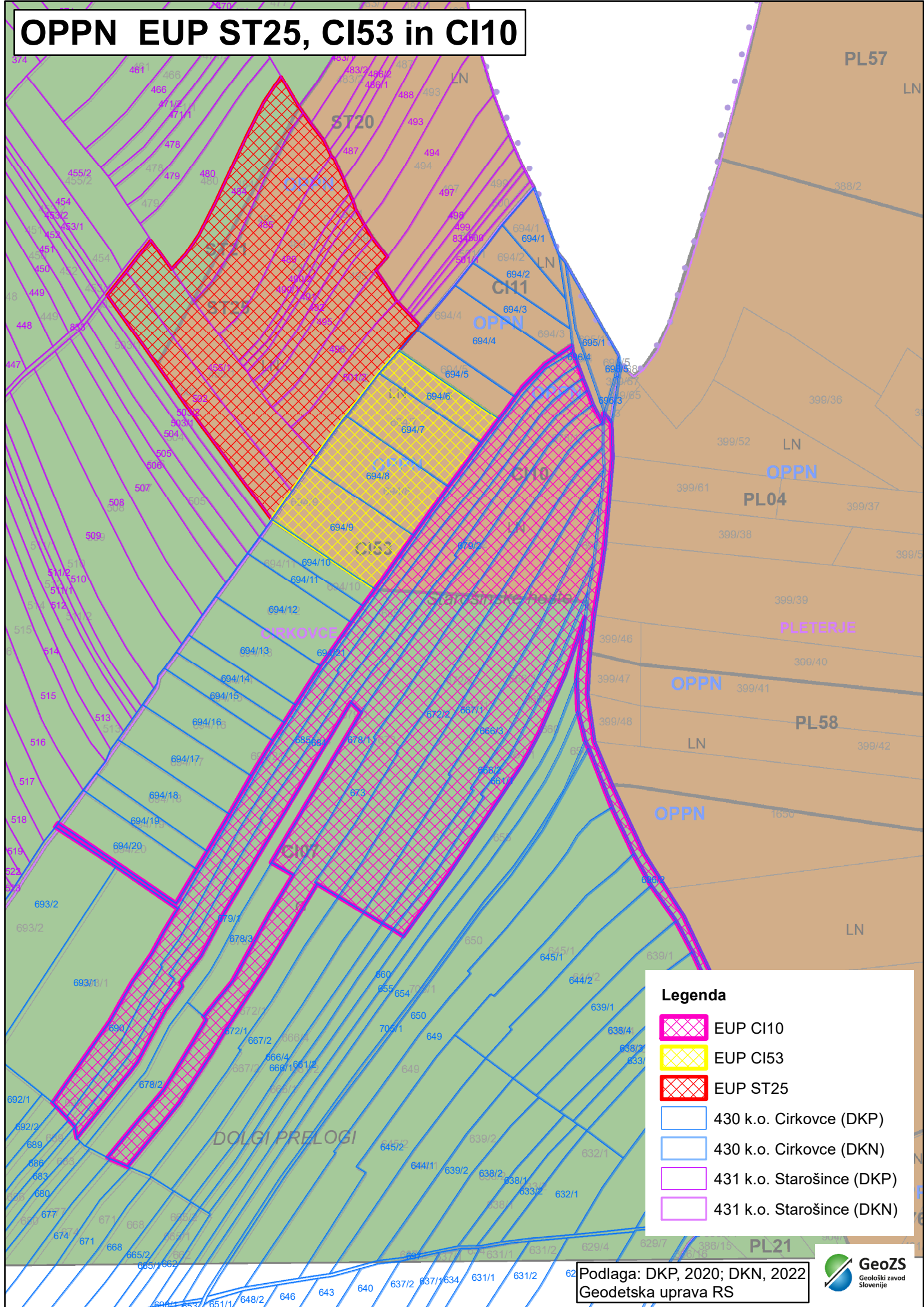


# gramoznice PLETERJE - ugotovljeno OPPN EUP ST25, CI53 in CI10



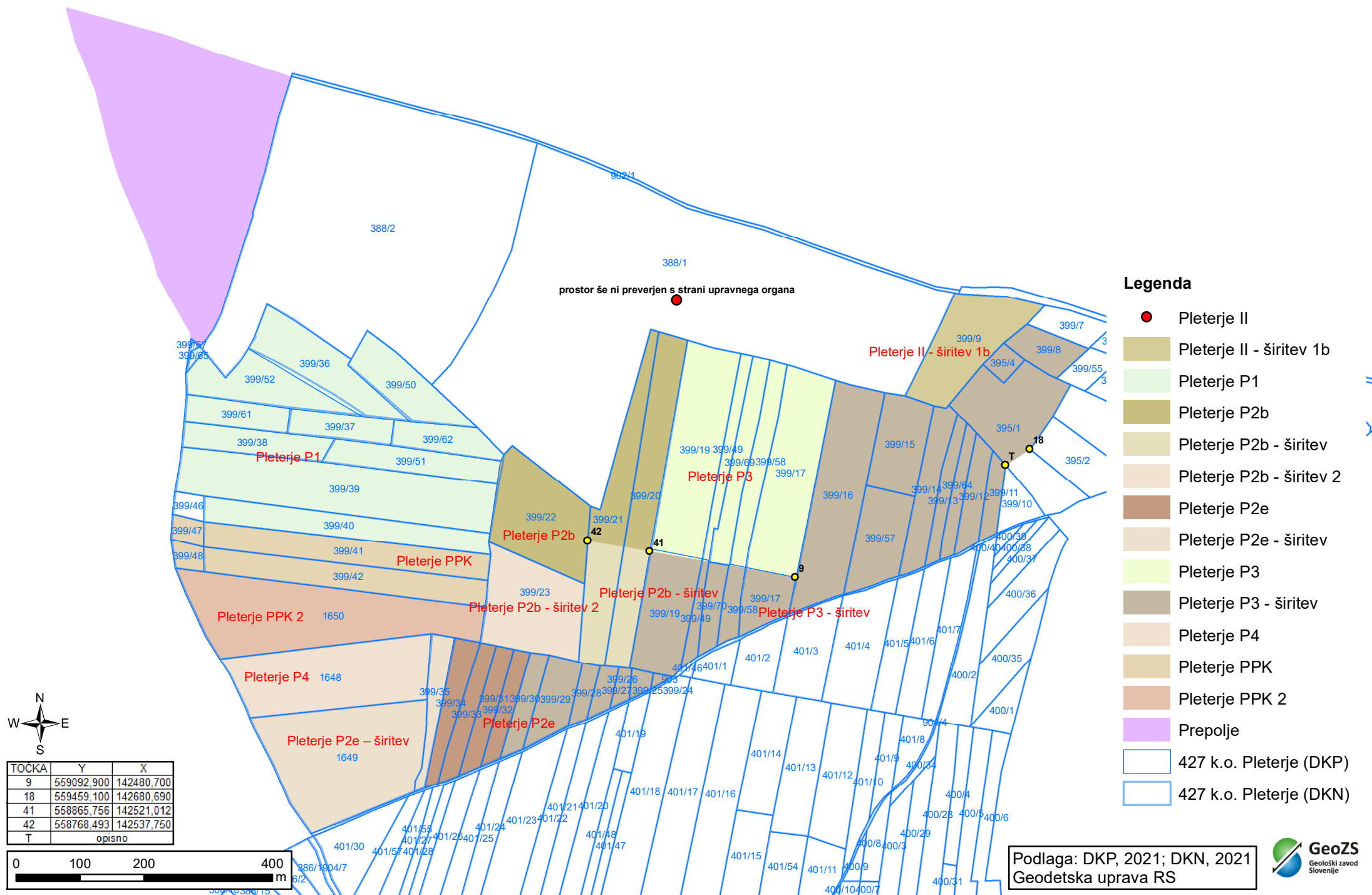


# OPPN EUP ST25, CI53 in CI10



Podlaga: DKP, 2020; DKN, 2022  
Geodetska uprava RS

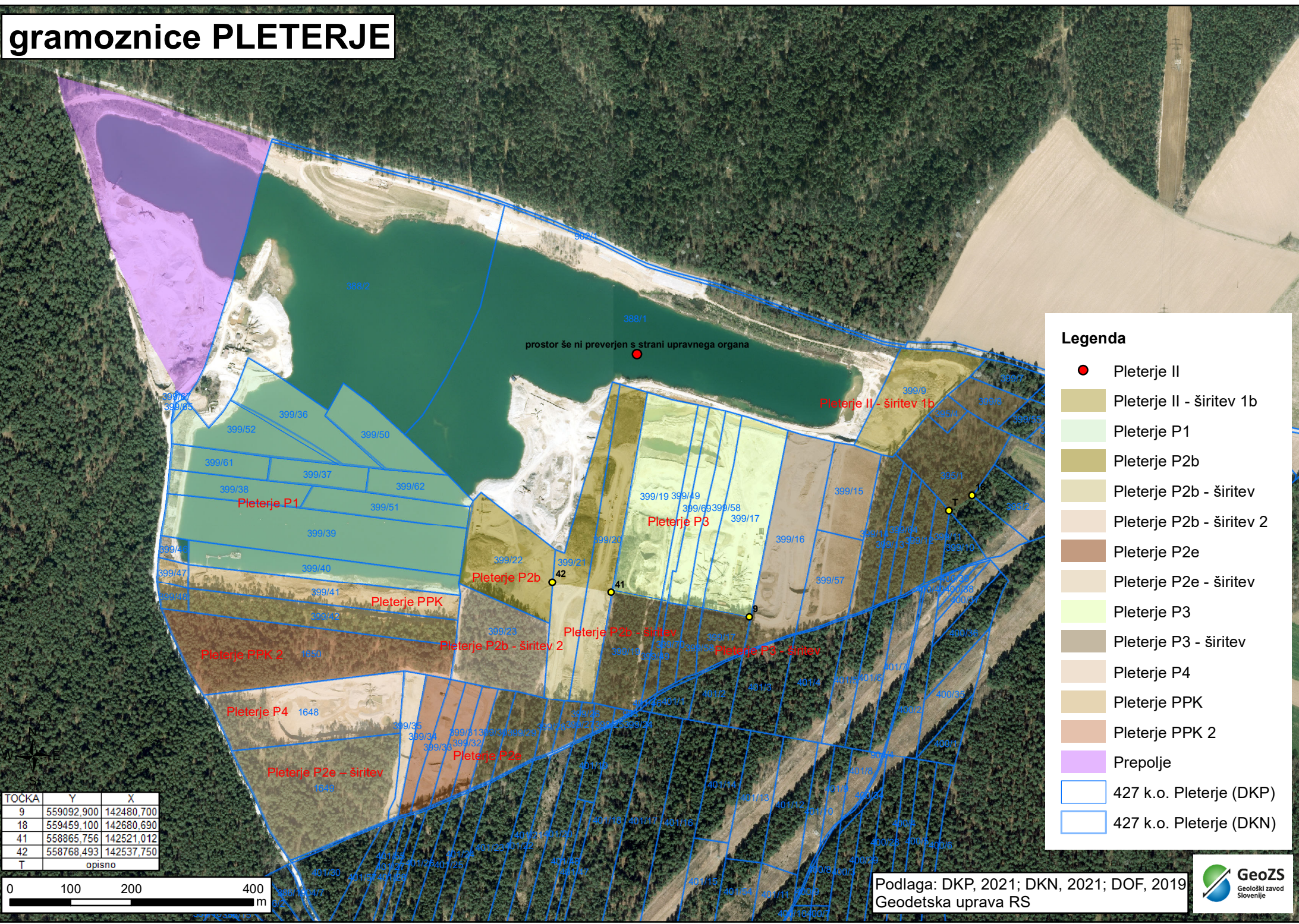
# gramoznice PLETERJE





# gramoznice PLETERJE

TOČKA	Y	X
9	559092,900	142480,700
18	559459,100	142680,690
41	558865,756	142521,012
42	558768,493	142537,750
T	opisno	



## Legenda

- Pleterje II
- Pleterje II - širitev 1b
- Pleterje P1
- Pleterje P2b
- Pleterje P2b - širitev
- Pleterje P2b - širitev 2
- Pleterje P2e
- Pleterje P2e - širitev
- Pleterje P3
- Pleterje P3 - širitev
- Pleterje P4
- Pleterje PPK
- Pleterje PPK 2
- Prepolje
- 427 k.o. Pleterje (DKP)
- 427 k.o. Pleterje (DKN)

Podlaga: DKP, 2021; DKN, 2021; DOF, 2019  
Geodetska uprava RS